



**БЮДЖЕТНОЕ УЧРЕЖДЕНИЕ  
ПРОФЕССИОНАЛЬНОГО ОБРАЗОВАНИЯ  
Ханты-Мансийского автономного округа - Югры  
«Белоярский политехнический колледж»**

**УТВЕРЖДАЮ**

Директор бюджетного учреждения  
профессионального образования Ханты-  
Мансийского автономного округа-Югры  
«Белоярский политехнический колледж»

Л.В.Гапончикова

«16» августа 2021 г.

М.П.



**ПАСПОРТ ДОСТУПНОСТИ**

**объекта социальной инфраструктуры (ОСИ) № 1**

бюджетного учреждения профессионального образования

Ханты-Мансийского автономного округа – Югры

**«БЕЛОЯРСКИЙ ПОЛИТЕХНИЧЕСКИЙ КОЛЛЕДЖ»**

Объект: «Центр высшего и среднего специального образования»

(учебный корпус № 1), г. Белоярский, квартал Спортивный, д.1)

Белоярский, 2021

## 1. Общие сведения об объекте

- 1.1. Наименование (вид) объекта:** объект образования, центр высшего и среднего специального образования (учебный корпус № 1)
- 1.2. Адрес объекта:** Российская Федерация, Ханты-Мансийский автономный округ - Югра, Тюменская область, город Белоярский, кв. Спортивный, 1.
- 1.3. Сведения о размещении объекта:**  
- отдельно стоящее здание 3 этажа, 4845,5 кв.м  
- наличие прилегающего земельного участка: да; 1571,5 кв.м
- 1.4. Год постройки здания 2004 год, последнего капитального ремонта - нет**
- 1.5. Дата предстоящих плановых ремонтных работ:** текущего - 3 квартал 2021 г., капитального – нет

## Сведения об организации, расположенной на объекте

- 1.6. Название организации (учреждения), (полное юридическое наименование – согласно Уставу, краткое наименование):** бюджетное учреждение профессионального образования Ханты-Мансийского автономного округа - Югры «Белоярский политехнический колледж» / БУ «Белоярский политехнический колледж»
- 1.7. Юридический адрес организации (учреждения):**  
Российская Федерация, 628162, Ханты-Мансийский автономный округ - Югра, Тюменская область, город Белоярский, квартал Спортивный, 1.
- 1.8. Основание для пользования объектом (оперативное управление, аренда, собственность):** здание – оперативное управление, земля – постоянное (бессрочное пользование)
- 1.9. Форма собственности:** государственная, субъекта федерации
- 1.10. Территориальная принадлежность:** региональная
- 1.11. Вышестоящая организация (наименование):** Департамент образования и молодежной политики Ханты-Мансийского автономного округа-Югры
- 1.12. Адрес вышестоящей организации, другие координаты:** ул. Чехова 12, г. Ханты-Мансийск, Ханты-Мансийский автономный округ-Югра, Тюменской области, 628001

## 2. Характеристика деятельности организации на объекте (по обслуживанию населения)

- 2.1 Сфера деятельности:** образовательная деятельность
- 2.2 Виды оказываемых услуг: ОКВЭД:** основной: 85.21 - Образование профессиональное среднее; дополнительные ОКВЭД - 55.90; 56.29; 82.19; 85.42; 85.42.9
- 2.3 Форма оказания услуг:** на объекте, с длительным пребыванием
- 2.4 Категории обслуживаемого населения по возрасту:** все возрастные категории
- 2.5 Категории обслуживаемых инвалидов:** инвалиды по слуху и зрению
- 2.6 Плановая мощность:** посещаемость (количество обслуживаемых в день), вместимость, пропускная способность – 250 человек
- 2.7 Участие в исполнении ИПР инвалида, ребенка-инвалида:** да

## 3. Состояние доступности объекта

- 3.1 Путь следования к объекту пассажирским транспортом (описать маршрут движения с использованием пассажирского транспорта):**  
- подъездные пути с улично-дорожной сети г. Белоярского к зданию колледжа, можно подъехать с 2х сторон на личном автотранспорте и с 1 стороны на рейсовом автобусе

(напротив здания находится автобусная остановка). На территории объекта имеются 2 дневные автостоянки (зоны регулируемой стоянки):

- место расположения: 1я автостоянка расположена на южной стороне здания с парковочным местом для автотранспорта инвалидов, которое регулируется дорожным знаком;

- 2я автостоянка расположена на северо-западной стороне здания, между территорией колледжа и жилым домом;

- количество парковочных мест – на 6 автомобилей.

**наличие адаптированного пассажирского транспорта к объекту - нет**

### 3.2 Путь к объекту от ближайшей остановки пассажирского транспорта:

3.2.1 расстояние до объекта от остановки транспорта 20 м

3.2.2 время движения (пешком) - 1 мин.

3.2.3 наличие выделенного от проезжей части пешеходного пути - да,

3.2.4 Перекрестки: нет

3.2.5 Информация на пути следования к объекту: нет

3.2.6 Перепады высоты на пути: есть (описать: выступающая пешеходная дорожка выложенная из тротуарной плитки на бетонной основе, ступени)

Их обустройство для инвалидов на коляске: да (высота выступов не препятствует проезду инвалиду на коляске)

### 3.3 Организация доступности объекта для инвалидов – форма обслуживания\*

№ п/п	Категория инвалидов (вид нарушения)	Вариант организации доступности объекта (формы обслуживания)*
1	Все категории инвалидов и МГН	Б – доступны специально выделенные участки и помещения
	в том числе инвалиды:	
2	передвигающиеся на креслах-колясках	Б – доступны специально выделенные участки и помещения
3	с нарушениями опорно-двигательного аппарата	Б – доступны специально выделенные участки и помещения
4	с нарушениями зрения	Б – доступны специально выделенные участки и помещения
5	с нарушениями слуха	Б – доступны специально выделенные участки и помещения
6	с нарушениями умственного развития	Б – доступны специально выделенные участки и помещения

\* - указывается один из вариантов: «А», «Б», «ДУ», «ВНД»

### 3.4 Состояние доступности основных структурно-функциональных зон

№ п/п	Основные структурно-функциональные зоны	Состояние доступности, в том числе для основных категорий инвалидов**
1	Территория, прилегающая к зданию (участок)	ДЧ-В - доступно частично всем
2	Вход (входы) в здание	ДЧ-В - доступно частично всем
3	Путь (пути) движения внутри здания (в т.ч. пути эвакуации)	ДЧ-В - доступно частично всем
4	Зона целевого назначения здания (целевого посещения объекта)	ДЧ-В - доступно частично всем
5	Санитарно-гигиенические помещения	ДЧ-В - доступно частично всем
6	Система информации и связи (на всех зонах)	ВНД – временно недоступно
7	Пути движения к объекту (от остановки транспорта)	ДЧ-В - доступно частично всем

\*\* Указывается: ДП-В - доступно полностью всем; ДП-И (К, О, С, Г, У) – доступно полностью избирательно (указать категории инвалидов); ДЧ-В - доступно частично всем; ДЧ-И (К, О, С, Г, У) – доступно частично избирательно (указать категории инвалидов); ДУ - доступно условно, ВНД – временно недоступно

**3.5. Итоговое заключение о состоянии доступности ОСИ:** здание и прилегающая территория «ДЧ-В - доступны частично всем»

#### 4. Управленческое решение

##### Рекомендации по адаптации основных структурных элементов объекта

№ п/п	Основные структурно-функциональные зоны объекта	Рекомендации по адаптации объекта (вид работы)*
1	Территория, прилегающая к зданию (участок)	ремонт (текущий)
2	Вход (входы) в здание	не нуждается
3	Путь (пути) движения внутри здания (в т.ч. пути эвакуации)	ремонт (текущий)
4	Зона целевого назначения здания (целевого посещения объекта)	ремонт (текущий)
5	Санитарно-гигиенические помещения	ремонт (текущий)
6	Система информации на объекте (на всех зонах)	ремонт (текущий)
7	Пути движения к объекту (от остановки транспорта)	ремонт (текущий)
8	Все зоны и участки	ремонт (текущий)

\*- указывается один из вариантов (видов работ): не нуждается; ремонт (текущий, капитальный); индивидуальное решение с ТСР; технические решения невозможны – организация альтернативной формы обслуживания

#### 4.2. Период проведения работ:

**в рамках исполнения:** государственной программы Ханты-Мансийского автономного округа – Югры «Доступная среда в Ханты-Мансийском автономном округе – Югре»

**4.3 Ожидаемый результат (по состоянию доступности) после выполнения работ по адаптации:** ДЧ-В - доступно частично всем - обеспечение доступности объекта, создания безбарьерной среды для людей с ограниченными возможностями по четырем критериям - доступность, безопасность, информативность, комфортность (удобство).

Оценка результата исполнения программы, плана (по состоянию доступности) - доступность обеспечена

**4.4.** Для принятия решения требуется, не требуется (нужное подчеркнуть):

**Имеется заключение уполномоченной организации о состоянии доступности объекта** (наименование документа и выдавшей его организации, дата), прилагается - нет

**4.5. Информация размещена (обновлена) на Карте доступности субъекта Российской Федерации:**

- 1) Публичный информационный уровень территориальной информационной системы Югры «ТИС-Югра» (дата актуализации информации – 16.08.2021).
- 2) Карта доступности объектов интернет-портала «Жить вместе» государственной программы Российской Федерации «Доступная среда» (дата актуализации информации – 17.08.2021).

---

(наименование сайта, портала)

#### 5. Особые отметки

Паспорт сформирован на основании:

1. Анкеты (информации об объекте) от «27» июля 2021 г.,
2. Акта обследования объекта: № 1 от «27» июля 2021 г.

**УТВЕРЖДАЮ**

Директор бюджетного учреждения  
профессионального образования Ханты-  
Мансийского автономного округа-Югры  
«Белоярский политехнический колледж»

Л.В.Гапончикова



«27» июля 2021 г.

**АНКЕТА**

**(информация об объекте социальной инфраструктуры)  
К ПАСПОРТУ ДОСТУПНОСТИ ОСИ № 1  
бюджетного учреждения профессионального образования  
Ханты-Мансийского автономного округа – Югры  
«БЕЛОЯРСКИЙ ПОЛИТЕХНИЧЕСКИЙ КОЛЛЕДЖ»  
(Центр высшего и среднего специального образования,  
г. Белоярский, квартал Спортивный, д.1)**

## 1. Общие сведения об объекте

**1.1. Наименование (вид) объекта:** объект образования, центр высшего и среднего специального образования (учебный корпус № 1)

**1.2. Адрес объекта:** Российская Федерация, 628162, Ханты-Мансийский автономный округ - Югра, Тюменская область, город Белоярский, квартал Спортивный, 1.

**1.3. Сведения о размещении объекта:**

- отдельно стоящее здание 3 этажа, 4845,5 кв.м

- наличие прилегающего земельного участка: да; 1571,5 кв.м

**1.4. Год постройки здания 2004 год, последнего капитального ремонта - нет**

**1.5. Дата предстоящих плановых ремонтных работ:** текущего - 3 квартал 2021 г., капитального - нет

### Сведения об организации, расположенной на объекте

**1.6. Название организации (учреждения), (полное юридическое наименование – согласно Уставу, краткое наименование):** бюджетное учреждение профессионального образования Ханты-Мансийского автономного округа - Югры «Белоярский политехнический колледж» / БУ «Белоярский политехнический колледж»

**2.7. Юридический адрес организации (учреждения):**

Российская Федерация, 628162, Ханты-Мансийский автономный округ - Югра, Тюменская область, город Белоярский, квартал Спортивный, 1.

**2.8. Основание для пользования объектом (оперативное управление, аренда, собственность):** здание – оперативное управление, земля – постоянное (бессрочное пользование)

**1.9. Форма собственности:** государственная, субъекта федерации

**1.10. Территориальная принадлежность:** региональная

**1.11. Вышестоящая организация (наименование):** Департамент образования и молодежной политики Ханты-Мансийского автономного округа-Югры

**1.12. Адрес вышестоящей организации, другие координаты:** ул. Чехова 12, г. Ханты-Мансийск, Ханты-Мансийский автономный округ-Югра, Тюменской области, 628001

## 2. Характеристика деятельности организации на объекте

(по обслуживанию населения)

**2.1 Сфера деятельности:** образовательная деятельность

**2.2 Виды оказываемых услуг: ОКВЭД:** основной: 85.21 - Образование профессиональное среднее; дополнительные ОКВЭД - 55.90; 56.29; 82.19; 85.42; 85.42.9

**2.3 Форма оказания услуг:** на объекте, с длительным пребыванием

**2.4 Категории обслуживаемого населения по возрасту:** все возрастные категории

**2.5 Категории обслуживаемых инвалидов:** инвалиды, передвигающиеся на коляске

**2.6 Плановая мощность:** посещаемость (количество обслуживаемых в день), вместимость, пропускная способность – 250 человек

**2.7 Участие в исполнении ИПР инвалида, ребенка-инвалида:** да

## 3. Состояние доступности объекта

**3.1 Путь следования к объекту пассажирским транспортом (описать маршрут движения с использованием пассажирского транспорта):**

- подъездные пути с улично-дорожной сети г. Белоярского к зданию колледжа, можно подъехать с 2х сторон на личном автотранспорте и с 1 стороны на рейсовом автобусе

(напротив здания находится автобусная остановка). На территории объекта имеются 2 дневные автостоянки (зоны регулируемой стоянки):

- место расположения: 1я автостоянка расположена на южной стороне здания с парковочным местом для автотранспорта инвалидов, которое регулируется дорожным знаком;

- 2я автостоянка расположена на северо-западной стороне здания, между территорией колледжа и жилым домом;

- количество парковочных мест – на 6 автомобилей

**наличие адаптированного пассажирского транспорта к объекту: нет**

### 3.2 Путь к объекту от ближайшей остановки пассажирского транспорта:

3.2.1 расстояние до объекта от остановки транспорта 20 м

3.2.2 время движения (пешком) - 1 мин.

3.2.3 наличие выделенного от проезжей части пешеходного пути (да, нет),

3.2.4 Перекрестки: нет

3.2.5 Информация на пути следования к объекту: нет

3.2.6 Перепады высоты на пути: есть (описать: выступающая пешеходная дорожка выложенная из тротуарной плитки на бетонной основе, ступени)

Их обустройство для инвалидов на коляске: да (высота выступов не препятствует проезду инвалиду на коляске)

### 3.3 Организация доступности объекта для инвалидов – форма обслуживания\*

№ п/п	Категория инвалидов (вид нарушения)	Вариант организации доступности объекта (формы обслуживания)*
1.	Все категории инвалидов и МГН	Б – доступны специально выделенные участки и помещения
	в том числе инвалиды:	
2	передвигающиеся на креслах-колясках	Б – доступны специально выделенные участки и помещения
3	с нарушениями опорно-двигательного аппарата	Б – доступны специально выделенные участки и помещения
4	с нарушениями зрения	Б – доступны специально выделенные участки и помещения
5	с нарушениями слуха	Б – доступны специально выделенные участки и помещения
6	с нарушениями умственного развития	Б – доступны специально выделенные участки и помещения

\* - указывается один из вариантов: «А», «Б», «ДУ», «ВНД»

## 4. Управленческое решение

### Рекомендации по адаптации основных структурных элементов объекта

№ п/п	Основные структурно-функциональные зоны объекта	Рекомендации по адаптации объекта (вид работы)*
1	Территория, прилегающая к зданию (участок)	ремонт (текущий)
2	Вход (входы) в здание	не нуждается
3	Путь (пути) движения внутри здания (в т.ч. пути эвакуации)	ремонт (текущий)
4	Зона целевого назначения здания (целевого посещения объекта)	ремонт (текущий)
5	Санитарно-гигиенические помещения	ремонт (текущий)
6	Система информации на объекте (на всех зонах)	ремонт (текущий)
7	Пути движения к объекту (от остановки транспорта)	ремонт (текущий)
8	Все зоны и участки	ремонт (текущий)

**УТВЕРЖДАЮ**

Директор бюджетного учреждения  
профессионального образования Ханты-  
Мансийского автономного округа-Югры  
«Белоярский политехнический колледж»

Л.В.Гапончикова



«27» июля 2021 г.

М.П.

**АКТ ОБСЛЕДОВАНИЯ № 1**  
**объекта социальной инфраструктуры**  
**К ПАСПОРТУ ДОСТУПНОСТИ ОСИ № 1**  
бюджетного учреждения профессионального образования  
Ханты-Мансийского автономного округа – Югры  
**«БЕЛОЯРСКИЙ ПОЛИТЕХНИЧЕСКИЙ КОЛЛЕДЖ»**  
**(Центр высшего и среднего специального образования,**  
**г. Белоярский, квартал Спортивный, д.1)**

Ханты-Мансийский автономный  
округ – Югра г.Белоярский

Наименование территориального  
образования субъекта Российской Федерации

«27» июля 2021 г.



## 1. Общие сведения об объекте

**1.1. Наименование (вид) объекта:** объект образования, центр высшего и среднего специального образования (учебный корпус № 1)

**1.2. Адрес объекта:** Российская Федерация, Ханты-Мансийский автономный округ - Югра, Тюменская область, город Белоярский, квартал Спортивный, 1.

**1.3. Сведения о размещении объекта:**

- отдельно стоящее здание 3 этажа, 4845,5 кв.м

- наличие прилегающего земельного участка: да; 1571,5 кв.м

**1.4. Год постройки здания 2004 год, последнего капитального ремонта - нет**

**1.5. Дата предстоящих плановых ремонтных работ:** текущего- 3 квартал 2021 г., капитального - нет

**1.6. Название организации (учреждения), (полное юридическое наименование – согласно Уставу, краткое наименование):** бюджетное учреждение профессионального образования Ханты-Мансийского автономного округа - Югры «Белоярский политехнический колледж» / БУ «Белоярский политехнический колледж»

**2.9. Юридический адрес организации (учреждения):**

Российская Федерация, 628162, Ханты-Мансийский автономный округ - Югра, Тюменская область, город Белоярский, квартал Спортивный, 1.

## 2. Характеристика деятельности организации на объекте

**Дополнительная информация:** БУ «Белоярский политехнический колледж» является профессиональной образовательной организацией, оказывает образовательные услуги по реализации образовательных программ среднего и дополнительного профессионального образования

## 3. Состояние доступности объекта

**3.1 Путь следования к объекту пассажирским транспортом (описать маршрут движения с использованием пассажирского транспорта):**

- подъездные пути с улично-дорожной сети г. Белоярского к зданию колледжа, можно подъехать с 2х сторон на личном автотранспорте и с 1 стороны на рейсовом автобусе (напротив здания находится автобусная остановка). На территории объекта имеются 2 дневные автостоянки (зоны регулируемой стоянки):

- место расположения: 1я автостоянка расположена на южной стороне здания с парковочным местом для автотранспорта инвалидов, которое регулируется дорожным знаком;

- 2я автостоянка расположена на северо-западной стороне здания, между территорией колледжа и жилым домом;

- количество парковочных мест – на 6 автомобилей;

**наличие адаптированного пассажирского транспорта к объекту - нет**

**3.2 Путь к объекту от ближайшей остановки пассажирского транспорта:**

3.2.1 расстояние до объекта от остановки транспорта 20 м

3.2.2 время движения (пешком) - 1 мин.

3.2.3 наличие выделенного от проезжей части пешеходного пути - да,

3.2.4 Перекрестки: нет

3.2.5 Информация на пути следования к объекту: нет

3.2.6 Перепады высоты на пути: есть (описать: выступающая пешеходная дорожка выложенная из тротуарной плитки на бетонной основе, ступени)

Их обустройство для инвалидов на коляске: да (высота выступов не препятствует проезду инвалиду на коляске)

### 3.3. Организация доступности объекта для инвалидов – форма обслуживания

№ п/п	Категория инвалидов (вид нарушения)	Вариант организации доступности объекта (формы обслуживания)*
1	Все категории инвалидов и МГН	Б – доступны специально выделенные участки и помещения
в том числе инвалиды:		
2	передвигающиеся на креслах-колясках	Б – доступны специально выделенные участки и помещения
3	с нарушениями опорно-двигательного аппарата	Б – доступны специально выделенные участки и помещения
4	с нарушениями зрения	Б – доступны специально выделенные участки и помещения
5	с нарушениями слуха	Б – доступны специально выделенные участки и помещения
6	с нарушениями умственного развития	Б – доступны специально выделенные участки и помещения

\* - указывается один из вариантов: «А», «Б», «ДУ», «ВНД»

### 3.4. Состояние доступности основных структурно-функциональных зон

№ п/п	Основные структурно-функциональные зоны	Состояние доступности, в том числе для основных категорий инвалидов**	Приложение	
			№ на плане	№ фото
1	Территория, прилегающая к зданию (участок)	ДЧ-В - доступно частично всем	1-5	1, 1а, 1б, 1в, 1г, 2, 2а, 2б, 2в, 3, 4, 5
2	Вход (входы) в здание	ДЧ-В - доступно частично всем	3, 4, 6, 7, 8	3, 4, 6, 7, 8
3	Путь (пути) движения внутри здания (в т.ч. пути эвакуации)	ДЧ-В - доступно частично всем	9-13	9, 10
4	Зона целевого назначения здания (целевого посещения объекта)	ДЧ-В - доступно частично всем	14, 15	11, 12
5	Санитарно-гигиенические помещения	ДЧ-В - доступно частично всем	16, 17	13, 14
6	Система информации и связи (на всех зонах)	ДЧ-В - доступно частично всем	-	15, 16
7	Пути движения к объекту (от остановки транспорта)	ДЧ-В - доступно частично всем	-	17

\*\*Указывается: ДП-В - доступно полностью всем; ДП-И (К, О, С, Г, У) – доступно полностью избирательно (указать категории инвалидов); ДЧ-В - доступно частично всем; ДЧ-И (К, О, С, Г, У) – доступно частично избирательно (указать категории инвалидов); ДУ - доступно условно, ВНД - недоступно

**3.5. ИТОГОВОЕ ЗАКЛЮЧЕНИЕ о состоянии доступности ОСИ:** здание и прилегающая территория «ДЧ-В - доступны частично всем»

## 4. Управленческое решение (проект)

### 4.1. Рекомендации по адаптации основных структурных элементов объекта

№ п/п	Основные структурно-функциональные зоны объекта	Рекомендации по адаптации объекта (вид работы)*
1	Территория, прилегающая к зданию (участок)	ремонт (текущий)
2	Вход (входы) в здание	не нуждается
3	Путь (пути) движения внутри здания (в т.ч. пути эвакуации)	ремонт (текущий)
4	Зона целевого назначения здания (целевого посещения объекта)	ремонт (текущий)
5	Санитарно-гигиенические помещения	ремонт (текущий)
6	Система информации на объекте (на всех зонах)	ремонт (текущий)

7	Пути движения к объекту (от остановки транспорта)	ремонт (текущий)
8	Все зоны и участки	ремонт (текущий)

\*- указывается один из вариантов (видов работ): не нуждается; ремонт (текущий, капитальный); индивидуальное решение с ТСР; технические решения невозможны – организация альтернативной формы обслуживания

#### 4.2. Период проведения работ:

**в рамках исполнения:** государственной программы Ханты-Мансийского автономного округа – Югры «Доступная среда в Ханты-Мансийском автономном округе – Югре»

**4.3 Ожидаемый результат (по состоянию доступности) после выполнения работ по адаптации:** – «ДЧ-В - доступно частично всем» обеспечение доступности объекта, создания безбарьерной среды для людей с ограниченными возможностями по четырем критериям - доступность, безопасность, информативность, комфортность (удобство).

**4.4.** Для принятия решения требуется, не требуется (нужное подчеркнуть):

**Имеется заключение уполномоченной организации о состоянии доступности объекта** (наименование документа и выдавшей его организации, дата), прилагается – нет

**4.5. Информация размещена (обновлена) на Карте доступности субъекта Российской Федерации:**

1) Публичный информационный уровень территориальной информационной системы Югры «ГИС-Югра» (дата актуализации информации – 16.08.2021).

2) Карта доступности объектов интернет-портала «Жить вместе» государственной программы Российской Федерации «Доступная среда» (дата актуализации информации – 17.08.2021).

#### 5. Особые отметки

##### ПРИЛОЖЕНИЯ:


Результаты обследования:

- |  |         |
|--|---------|
| 1. Территории, прилегающей к объекту       | на 2 л. |
| 2. Входа (входов) в здание                 | на 1 л. |
| 3. Путей движения в здании                 | на 2 л. |
| 4. Зоны целевого назначения объекта        | на 1 л. |
| 5. Санитарно-гигиенических помещений       | на 1 л. |
| 6. Системы информации (и связи) на объекте | на 1 л. |

Результаты фотофиксации на объекте на 5 л.


Поэтажные планы, паспорт БТИ: Белоярское подразделение филиала ФГУП «Ростехинвентаризация» по Ханты-Мансийскому автономному округу - Югре на 1 л.

Председатель комиссии: директор Гапончикова Л.В.


  
(подпись)

Члены комиссии:

заместитель директора по АХР Попова Л.Л.

  
(подпись)

специалист по охране труда Меркель Н.С.

  
(подпись)

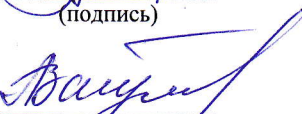
Юрисконсульт Фадеева А.А.

  
(подпись)

**В том числе (по согласованию):**

представитель от граждан из категории МГН, инвалид 2 группы

Е.Г. Загуменова

  
(подпись)

Приложение 1  
к Акту обследования ОСИ к паспорту  
доступности ОСИ  
№ 1  
от «27» июля 2021 г.

**I Результаты обследования:**

**1. Территории, прилегающей к зданию (участка)**

**Объект образования, центр высшего и среднего специального образования**  
Российская Федерация, Ханты-Мансийский автономный округ - Югра, Тюменская  
область, город Белоярский, кв. Спортивный, 1.  
(наименование объекта, адрес)

№ п/п	Наименование функционально-планировочного элемента	Наличие элемента			Выявленные нарушения и замечания		Работы по адаптации объектов	
		есть/ нет	№ на плане	№ фото	Содержание	Значимо для инвалида (категория)	Содержание	Виды работ
1.1	Вход (входы) на территорию	есть	1, 1а, 1б	1, 1а, 1б, 1г	-	Все категории инвалидов	Необходим изменяемый тип покрытия тротуарной плитки (по фактуре, по цвету) перед препятствиями и местом изменения направления движения	Текущий ремонт
1.2	Путь (пути) движения на территории	есть	2, 2а, 2б, 2в, 2г	2, 2а, 2б, 2в, 2г	-	Все категории инвалидов	Необходим изменяемый тип покрытия тротуарной плитки (по фактуре, по цвету) перед препятствиями и местом изменения направления движения	Текущий ремонт
1.3	Лестница (наружная)	есть	3	3	-	«О», «З», «К»	-	-
1.4	Пандус (наружный)	есть	4	4	-	«О», «З», «К»	-	-
1.5	Автостоянка и парковка	есть	5	5	-	Все категории инвалидов	-	-
	ОБЩИЕ требования к зоне							

## II Заключение по зоне:

Наименование структурно-функциональной зоны	Состояние доступности* (к пункту 3.4 Акта обследования ОСИ)	Приложение		Рекомендации по адаптации (вид работы)**к пункту 4.1 Акта обследования ОСИ
		№ на плане	№ фото	
Зона 1 «Территория, прилегающая к зданию (участок)»	ДЧ-В - доступно частично всем	1-5	1 - 13	текущий ремонт

\* указывается: ДП-В - доступно полностью всем; ДП-И (К, О, С, Г, У) – доступно полностью избирательно (указать категории инвалидов); ДЧ-В - доступно частично всем; ДЧ-И (К, О, С, Г, У) – доступно частично избирательно (указать категории инвалидов); ДУ - доступно условно, ВНД - недоступно

\*\*указывается один из вариантов: не нуждается; ремонт (текущий, капитальный); индивидуальное решение с ТСР; технические решения невозможны – организация альтернативной формы обслуживания

**Комментарий к заключению:** необходим текущий ремонт для установки изменяемого типа покрытия тротуарной плитки (по фактуре, по цвету) перед препятствиями и местом изменения направления движения

Приложение 2  
к Акту обследования ОСИ к паспорту  
доступности ОСИ  
№ 1  
от «27» июля 2021 г.

**I Результаты обследования:**

**2. Входа (входов) в здание**

**Объект образования, центр высшего и среднего специального образования  
Российская Федерация, Ханты-Мансийский автономный округ - Югра, Тюменская  
область, город Белоярский, кв. Спортивный, 1.  
(наименование объекта, адрес)**

№ п/п	Наименование функционально-планировочного элемента	Наличие элемента			Выявленные нарушения и замечания		Работы по адаптации объектов	
		есть/ нет	№ на плане	№ фото	Содержание	Значимо для инвалида (категория)	Содержание	Виды работ
2.1	Лестница (наружная)	есть	3	3	—	«О», «С»	—	—
2.2	Пандус (наружный)	есть	4	4	—	«О», «З», «К»	—	—
2.3	Входная площадка (перед дверью)	есть	6	6	—	«О», «С»	—	—
2.4	Дверь (входная)	есть	7	7	—	«О», «С»	—	—
2.5	Тамбур	есть	8	8	—	«О», «С»	—	—

**II Заключение по зоне:**

Наименование структурно-функциональной зоны	Состояние доступности* (к пункту 3.4 Акта обследования ОСИ)	Приложение		Рекомендации по адаптации (вид работы)** к пункту 4.1 Акта обследования ОСИ
		№ на плане	№ фото	
Зона 2 «Вход в здание»	ДЧ-В - доступно частично всем	3, 4, 6, 7, 8	3, 4, 6, 7, 8	не нуждается

\* указывается: ДП-В - доступно полностью всем; ДП-И (К, О, С, Г, У) – доступно полностью избирательно (указать категории инвалидов); ДЧ-В - доступно частично всем; ДЧ-И (К, О, С, Г, У) – доступно частично избирательно (указать категории инвалидов); ДУ - доступно условно, ВНД - недоступно

\*\*указывается один из вариантов: не нуждается; ремонт (текущий, капитальный); индивидуальное решение с ТСР; технические решения невозможны – организация альтернативной формы обслуживания

**Комментарий к заключению:** зона 2 «Вход в здание» «ДЧ-В - доступно частично всем»

Приложение 3  
к Акту обследования ОСИ к паспорту  
доступности ОСИ  
№ 1  
от «27» июля 2021 г.

**I Результаты обследования:**

**3. Пути (путей) движения внутри здания (в т.ч. путей эвакуации)**  
**Объект образования, центр высшего и среднего специального образования**  
**Российская Федерация, Ханты-Мансийский автономный округ - Югра, Тюменская**  
**область, город Белоярский, кв. Спортивный, 1.**  
наименование объекта, адрес

№ п/п	Наименование функционально-планировочного элемента	Наличие элемента			Выявленные нарушения и замечания		Работы по адаптации объектов	
		есть/нет	№ на плане	№ фото	Содержание	Значимо для инвалида (категория)	Содержание	Виды работ
3.1	Коридор (вестибюль, зона ожидания, галерея, балкон)	есть	9	9	Отсутствие визуальной информации и синхронной (звуковой и световой) сигнализацией, подключенной к системе оповещения о пожаре, информирующих обозначений помещений внутри здания	«Г», «С»	Установка визуальной информации и синхронной (звуковой и световой) сигнализацией, подключенной к системе оповещения о пожаре, информирующих обозначений помещений внутри здания	Ремонт текущий
3.2	Лестница (внутри здания)	есть	10	10	—	«С», «О»	—	—
3.3	Пандус (внутри здания)	нет	-	-	—	«К»	—	—
3.4	Лифт пассажирский (или подъемник)	нет	-	-	—	«К», «С», «О»	—	—
3.5	Дверь	есть	-	-	—	«К», «С», «О»	—	—
3.6	Пути эвакуации (в т.ч. зоны безопасности)	есть	11, 12, 13	-	Отсутствие пандуса на эвакуационном выходе	Для всех категорий инвалидов	Установка пандуса на эвакуационном выходе	Текущий ремонт

## II Заключение по зоне:

Наименование структурно-функциональной зоны	Состояние доступности* (к пункту 3.4 Акта обследования ОСИ)	Приложение		Рекомендации по адаптации (вид работы)** к пункту 4.1 Акта обследования ОСИ
		№ на плане	№ фото	
Зона 3 «Путь (пути) движения внутри здания (в т.ч. пути эвакуации)»	ДЧ-В - доступно частично всем	10-13	10	ремонт (текущий, капитальный)

\* указывается: ДП-В - доступно полностью всем; ДП-И (К, О, С, Г, У) – доступно полностью избирательно (указать категории инвалидов); ДЧ-В - доступно частично всем; ДЧ-И (К, О, С, Г, У) – доступно частично избирательно (указать категории инвалидов); ДУ - доступно условно, ВНД - недоступно

\*\* указывается один из вариантов: не нуждается; ремонт (текущий, капитальный); индивидуальное решение с ТСП; технические решения невозможны – организация альтернативной формы обслуживания

**Комментарий к заключению:** зона 3 «Путь (пути) движения внутри здания (в т.ч. пути эвакуации)» «ДЧ-В - доступно частично всем», нуждается в работе по адаптации доступности (эвакуационный выход)



Приложение 4 (I)  
к Акту обследования ОСИ к паспорту  
доступности ОСИ  
№ 1  
от «27» июля 2021 г.

**I Результаты обследования:**

**4. Зоны целевого назначения здания (целевого посещения объекта)**

**Вариант I – зона обслуживания инвалидов**

**Объект образования, центр высшего и среднего специального образования**  
Российская Федерация, Ханты-Мансийский автономный округ - Югра, Тюменская  
область, город Белоярский, кв. Спортивный, 1.  
(наименование объекта, адрес)

№ п/п	Наименование функционально-планировочного элемента	Наличие элемента			Выявленные нарушения и замечания		Работы по адаптации объектов	
		есть/нет	№ на плане	№ фото	Содержание	Значимо для инвалида (категория)	Содержание	Виды работ
4.1	Кабинетная форма обслуживания	есть	14	11	-	Для всех категорий инвалидов	—	-
4.2	Зальная форма обслуживания	нет	-	-	—	—	—	—
4.3	Прилавочная форма обслуживания	есть	15	12	—	—	—	—
4.4	Форма обслуживания с перемещением по маршруту	нет	-	-	—	—	—	—
4.5	Кабина индивидуального обслуживания	нет	-	-	—	—	—	—
	ОБЩИЕ требования к зоне							

**II Заключение по зоне:**

Наименование структурно-функциональной зоны	Состояние доступности* (к пункту 3.4 Акта обследования ОСИ)	Приложение		Рекомендации по адаптации (вид работы)** к пункту 4.1 Акта обследования ОСИ
		№ на плане	№ фото	
Кабинетная форма обслуживания	ДЧ-В - доступно частично всем	14	11	ремонт (текущий, капитальный)
Прилавочная форма обслуживания	ДЧ-В - доступно частично всем	15	12	ремонт (текущий, капитальный)

\* указывается: ДП-В - доступно полностью всем; ДП-И (К, О, С, Г, У) – доступно полностью избирательно (указать категории инвалидов); ДЧ-В - доступно частично всем; ДЧ-И (К, О, С, Г, У) – доступно частично избирательно (указать категории инвалидов); ДУ - доступно условно, ВНД - недоступно

\*\*указывается один из вариантов: не нуждается; ремонт (текущий, капитальный); индивидуальное решение с ТСР; технические решения невозможны – организация альтернативной формы обслуживания

**Комментарий к заключению:** зона 4 «Зона целевого назначения здания (целевого посещения объекта)» «ДЧ-В - доступно частично всем»

Приложение 4 (II)  
к Акту обследования ОСИ к паспорту  
доступности ОСИ  
№ 1  
от «27» июля 2021 г.

**I Результаты обследования:**

**4. Зоны целевого назначения здания (целевого посещения объекта)**

**Вариант II – места приложения труда**

Наименование функционально-планировочного элемента	Наличие элемента			Выявленные нарушения и замечания		Работы по адаптации объектов	
	есть/ нет	№ на плане	№ фото	Содержание	Значимо для инвалида (категория)	Содержание	Виды работ
Место приложения труда	есть	-	-	—	Для всех категорий инвалидов	—	—

**II Заключение по зоне:**

Наименование структурно-функциональной зоны	Состояние доступности* (к пункту 3.4 Акта обследования ОСИ)	Приложение		Рекомендации по адаптации (вид работы)** к пункту 4.1 Акта обследования ОСИ
		№ на плане	№ фото	
Зона 4 «Зона целевого назначения здания (целевого посещения объекта)»	ДЧ-В - доступно частично всем	-	-	-

\* указывается: ДП-В - доступно полностью всем; ДП-И (К, О, С, Г, У) – доступно полностью избирательно (указать категории инвалидов); ДЧ-В - доступно частично всем; ДЧ-И (К, О, С, Г, У) – доступно частично избирательно (указать категории инвалидов); ДУ - доступно условно, ВНД - недоступно

\*\*указывается один из вариантов: не нуждается; ремонт (текущий, капитальный); индивидуальное решение с ТСР; технические решения невозможны – организация альтернативной формы обслуживания

**Комментарий к заключению:** зона 4 «Зона целевого назначения здания (целевого посещения объекта)» (место приложения труда) - ДЧ-В - доступно частично всем

**I Результаты обследования:**

**4. Зоны целевого назначения здания (целевого посещения объекта)**

**Вариант III – жилые помещения**

Наименование функционально-планировочного элемента	Наличие элемента			Выявленные нарушения и замечания		Работы по адаптации объектов	
	есть/нет	№ на плане	№ фото	Содержание	Значимо для инвалида (категория)	Содержание	Виды работ
Жилые помещения	нет	—	—	—	—	—	—

**II Заключение по зоне:**

Наименование структурно-функциональной зоны	Состояние доступности* (к пункту 3.4 Акта обследования ОСИ)	Приложение		Рекомендации по адаптации (вид работы)** к пункту 4.1 Акта обследования ОСИ
		№ на плане	№ фото	
Зона 4 «Зона целевого назначения здания (целевого посещения объекта)»	ВНД - недоступно	—	—	не нуждается

\* указывается: ДП-В - доступно полностью всем; ДП-И (К, О, С, Г, У) – доступно полностью избирательно (указать категории инвалидов); ДЧ-В - доступно частично всем; ДЧ-И (К, О, С, Г, У) – доступно частично избирательно (указать категории инвалидов); ДУ - доступно условно, ВНД - недоступно

\*\*указывается один из вариантов: не нуждается; ремонт (текущий, капитальный); индивидуальное решение с ТСП; технические решения невозможны – организация альтернативной формы обслуживания

**Комментарий к заключению:** зона 4 «Зона целевого назначения здания (целевого посещения объекта)» по функционально-планировочному элементу «Жилые помещения» в адаптации не нуждается (ВНД – недоступно), **объект не предназначен для проживания**

Приложение 5  
к Акту обследования ОСИ к паспорту  
доступности ОСИ  
№ 1  
от «27» июля 2021 г.

**I Результаты обследования:**

**5. Санитарно-гигиенических помещений**

**Объект образования, центр высшего и среднего специального образования**  
Российская Федерация, Ханты-Мансийский автономный округ - Югра, Тюменская  
область, город Белоярский, кв. Спортивный, 1.  
(наименование объекта, адрес)

№ п/п	Наименование функционально-планировочного элемента	Наличие элемента			Выявленные нарушения и замечания		Работы по адаптации объектов	
		есть/ нет	№ на плане	№ фото	Содержание	Значимо для инвалида (категория)	Содержание	Виды работ
5.1	Туалетная комната	есть	16, 17	13, 14	—	Все категории инвалидов	—	Ремонт текущий
5.2	Душевая/ ванная комната	нет	-	-	—	—	—	—
5.3	Бытовая комната (гардеробная)	есть	-	-	—	—	—	—

**II Заключение по зоне:**

Наименование структурно-функциональной зоны	Состояние доступности* (к пункту 3.4 Акта обследования ОСИ)	Приложение		Рекомендации по адаптации (вид работы)** к пункту 4.1 Акта обследования ОСИ
		№ на плане	№ фото	
Зона 5 «Санитарно-гигиенические помещения»	ДЧ-В - доступно частично всем	16, 17	13, 14	Ремонт текущий

\* указывается: ДП-В - доступно полностью всем; ДП-И (К, О, С, Г, У) – доступно полностью избирательно (указать категории инвалидов); ДЧ-В - доступно частично всем; ДЧ-И (К, О, С, Г, У) – доступно частично избирательно (указать категории инвалидов); ДУ - доступно условно, ВНД - недоступно

\*\*указывается один из вариантов: не нуждается; ремонт (текущий, капитальный); индивидуальное решение с ТСР; технические решения невозможны – организация альтернативной формы обслуживания

**Комментарий к заключению:** зона 5 «Санитарно-гигиенические помещения» ДЧ-В - доступно частично всем, санитарно-гигиенические комнаты на 1 этаже здания частично доступны для инвалидов всех категорий

Приложение 6  
к Акту обследования ОСИ к паспорту  
доступности ОСИ  
№ 1  
от «27» июля 2021 г.

**I Результаты обследования:**

**6. Системы информации на объекте**

**Объект образования, центр высшего и среднего специального образования**  
Российская Федерация, Ханты-Мансийский автономный округ - Югра, Тюменская  
область, город Белоярский, кв. Спортивный, 1.  
(наименование объекта, адрес)

№ п/п	Наименование функционально - планировочного элемента	Наличие элемента			Выявленные нарушения и замечания		Работы по адаптации объектов	
		есть/ нет	№ на плане	№ фото	Содержание	Значимо для инвалида (категория)	Содержание	Виды работ
6.1	Визуальные средства	есть	-	15	-	«Г», «С»	-	-
6.2	Акустические средства	нет	-	-	-	«Г», «С»	-	-
6.3	Тактильные средства	есть	-	-	-	-	-	-

**II Заключение по зоне:**

Наименование структурно-функциональной зоны	Состояние доступности* (к пункту 3.4 Акта обследования ОСИ)	Приложение		Рекомендации по адаптации (вид работы)** к пункту 4.1 Акта обследования ОСИ
		№ на плане	№ фото	
Зона 6 «Система информации на объекте»	ДЧ-В - доступно частично всем	-	15	Ремонт (текущий)

\* указывается: ДП-В - доступно полностью всем; ДП-И (К, О, С, Г, У) – доступно полностью избирательно (указать категории инвалидов); ДЧ-В - доступно частично всем; ДЧ-И (К, О, С, Г, У) – доступно частично избирательно (указать категории инвалидов); ДУ - доступно условно, ВНД - недоступно

\*\*указывается один из вариантов: не нуждается; ремонт (текущий, капитальный); индивидуальное решение с ТСР; технические решения невозможны – организация альтернативной формы обслуживания

**Комментарий к заключению:** зона 6 «Система информации на объекте» ДЧ-В - доступно частично всем